

LEGENDA

SERVIZI E AREE PER ATTREZZATURE PUBBLICHE E GENERALI DI PROPRIETA' COMUNALE ESISTENTI

- AREE SP1 - SERVIZI PER ISTRUZIONE DI PRIMO E SECONDO CICLO
- AREE SP2 - SERVIZI PUBBLICI DI INTERESSE COMUNE
- AREE SP3 - SERVIZI PER LO SPORT
- AREE SP4 - SPAZI PER PARCHI URBANI, GIARDINI PUBBLICI E VERDE D'ARREDO
- AREE SP5 - SERVIZI CIMITERIALI
- AREE SP6 - PARCHEGGI PUBBLICI PER DESTINAZIONI RESIDENZIALI, TERZIARIO COMMERCIALI E ATTIVITA' PRODUTTIVE
- AREE SP9 - SERVIZI RELIGIOSI E DI CULTO (Su area di proprietà comunale)
- AREE SP7 - IMPIANTI TECNOLOGICI
- AREE SP12 - ATTREZZATURE STRADALI
- VINCOLO CIMITERIALE
- AREA MERCATALE
- IMPIANTO TELEFONIA MOBILE E RELATIVE FASCE DI RISPETTO E ATTENZIONE
- INTERVENTI DI EDILIZIA RESIDENZIALE PUBBLICA, ASSEGNATI IN DIRITTO DI SUPERFICIE
- INTERVENTI DI EDILIZIA RESIDENZIALE PUBBLICA, ASSEGNATI IN DIRITTO DI PROPRIETA'
- VIABILITA' ESISTENTE E DI PROGETTO
- INTERVENTI DI NUOVA VIABILITA' E/O ADEGUAMENTO DELL'ESISTENTE
- LIMITE DI RISPETTO ELETTRODOTTI DI ALTA E MEDIA TENSIONE
- GASDOTTO E LIMITE DI RISPETTO (D.M. 24/11/1984)
- ACQUEDOTTO DELLA BRIANZA
- POZZO DI LIMITATA PORTATA PER CONSUMI NON UMANI
- AMBITO DI RINATURALIZZAZIONE AMBIENTALE
- AREE E PERIMETRO DEL PLUS (Parco Agricolo della Valletta)
- PERCORSI CICLABILI A CARATTERE PROVINCIALE - di rilevanza territoriale (PTCP)
- PERCORSI CICLABILI A CARATTERE COMUNALE ESISTENTI E DI PREVISIONE
- PERCORSI CICLABILI DI VALENZA SOVRACOMUNALE TURISTICA (mountain-bike, interno al Parco Agricolo della Valletta)
- PERCORSI PEDONALI E SENTIERI STORICI
- INTERVENTI DI RISTRUTTURAZIONE E RIQUALIFICAZIONE DI AREE E SERVIZI PUBBLICI
- INTERVENTI PREVISTI DAL P.E.B.A.

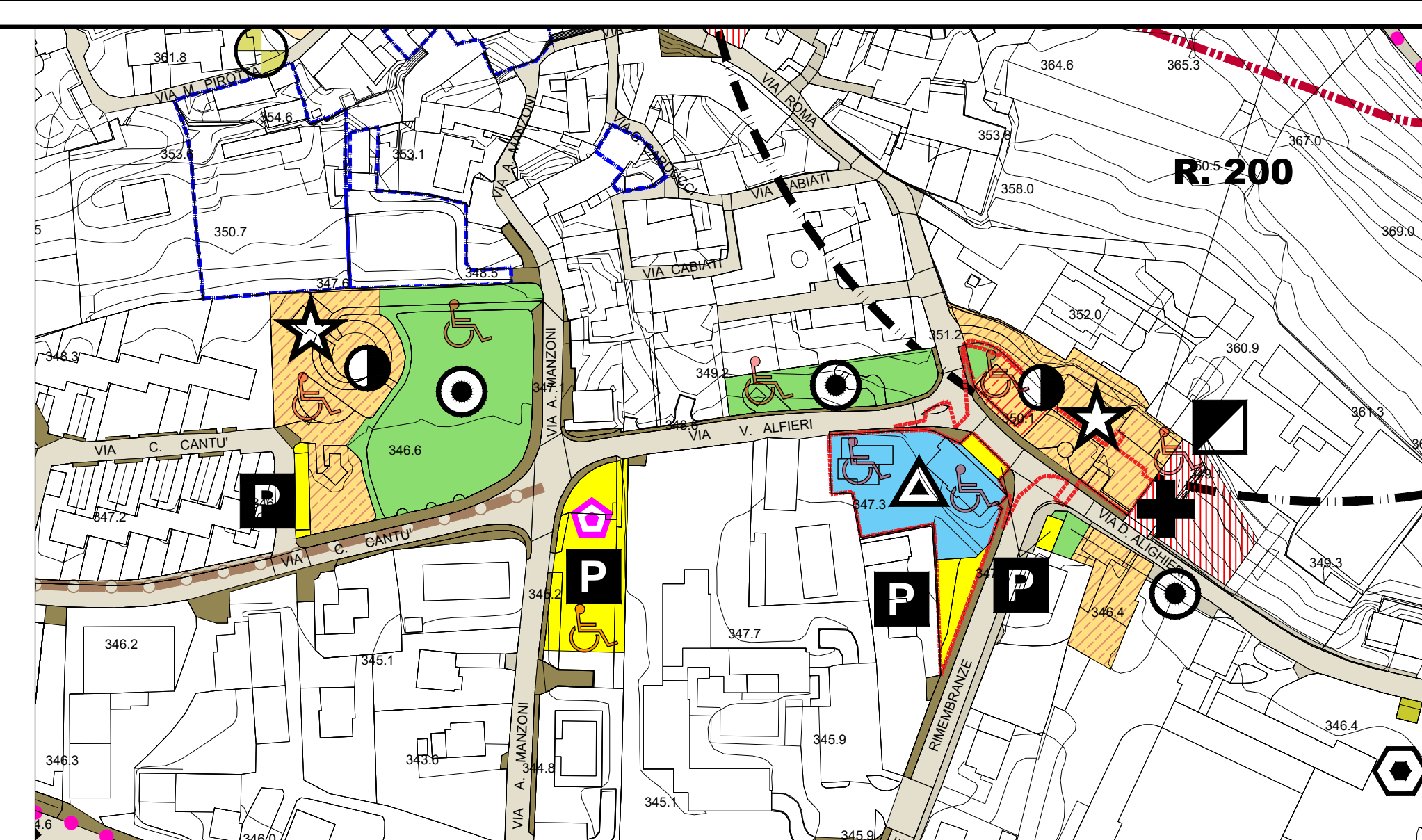
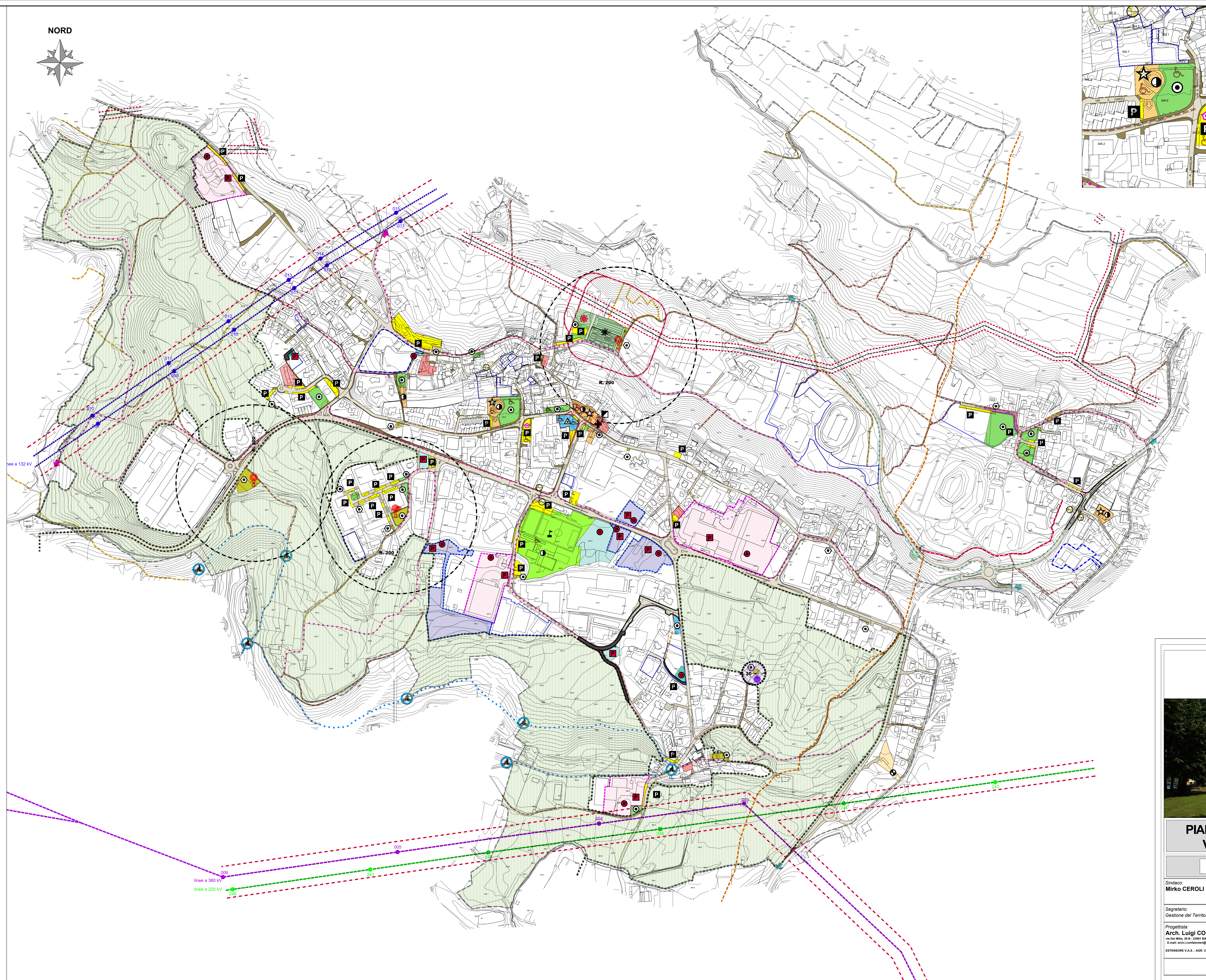

SERVIZI E AREE PER ATTREZZATURE PUBBLICHE E GENERALI ACQUISIBILI DALLE TRASFORMAZIONI URBANISTICHE

- AREE PER PARCHEGGI E VERDE IN CESSIONE DAGLI AMBITI DI RIGENERAZIONE URBANA
- AREE PER PARCHEGGI E VERDE IN CESSIONE DAGLI AMBITI DI TRASFORMAZIONE
- AREE E ATTREZZATURE DA ACQUISIRE CON PEREQUAZIONE
- AREE E ATTREZZATURE IN ACQUISIZIONE DA PDCC
- PIANIFICAZIONE ATTUATIVA GIA' CONVENZIONATA O DA CONVENZIONARE (Servizi reperiti, da da reperire o monetizzare)

SISTEMI DEI SERVIZI

- SISTEMA CULTURALE
- SISTEMA ISTRUZIONE
- SISTEMA SANITA'
- SISTEMA ATTREZZATURE PUBBLICHE
- SISTEMA VERDE
- SISTEMA ATTREZZATURE SPORTIVE
- SISTEMA IMPIANTI TECNOLOGICI
- SISTEMA MOBILITA' E TRASPORTI
- SISTEMA PARCHEGGI
- SISTEMA ATTREZZATURE RELIGIOSE
- SISTEMA SERVIZI SOCIALI
- SISTEMA ATTIVITA' RICETTIVE

NORD



COMUNE DI BARZAGO
Provincia di LECCO



**P
G
T**
2023

PIANO DI GOVERNO TERRITORIO
Variante Generale anno 2023

PIANO dei SERVIZI

Sindaco: Mirko CEROLI	SISTEMA DEI SERVIZI PUBBLICI ESISTENTI E DI PREVISIONE (Proprietà comunali)
Segretario: Dott. Valerio ESPOSITO Gestione del Territorio: P.T. Diego COLOSIMO	Data: Aprile 2023 Scala: 1:3.000
Progettista: Arch. Luigi CONFALONIERI Via del Mulo, 38 B - 23991 BARZAGO (LC) E-mail: arch.luigi.confalonieri@gmail.com	Agg.: Elaborato: PdS 01
ESTENSORE V.A.S. AGR. CIVILIO FERRELLI	Autore: Ordine di C.C. n. 407 Piano di compatibilità con P.T. C.P. Lecco Approvazione: Pubblicazione BURE del n.